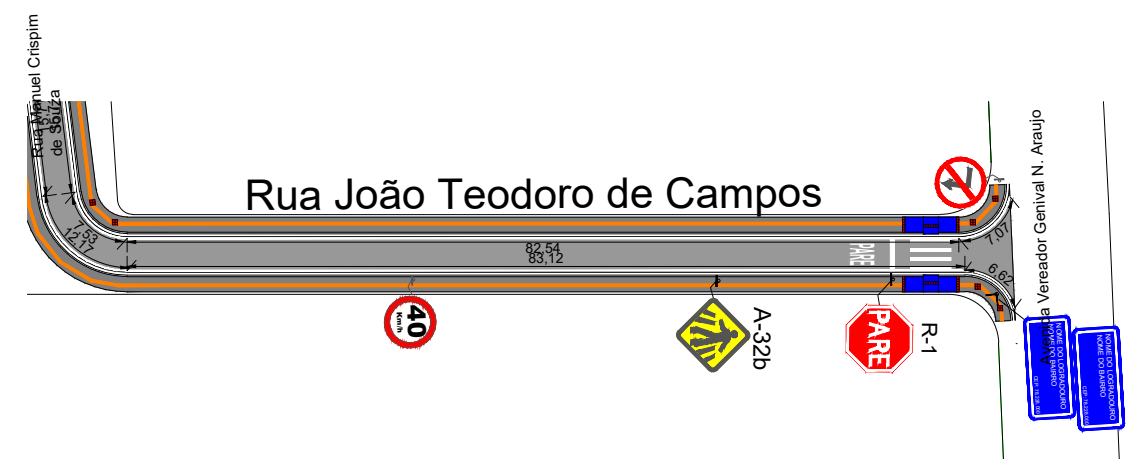
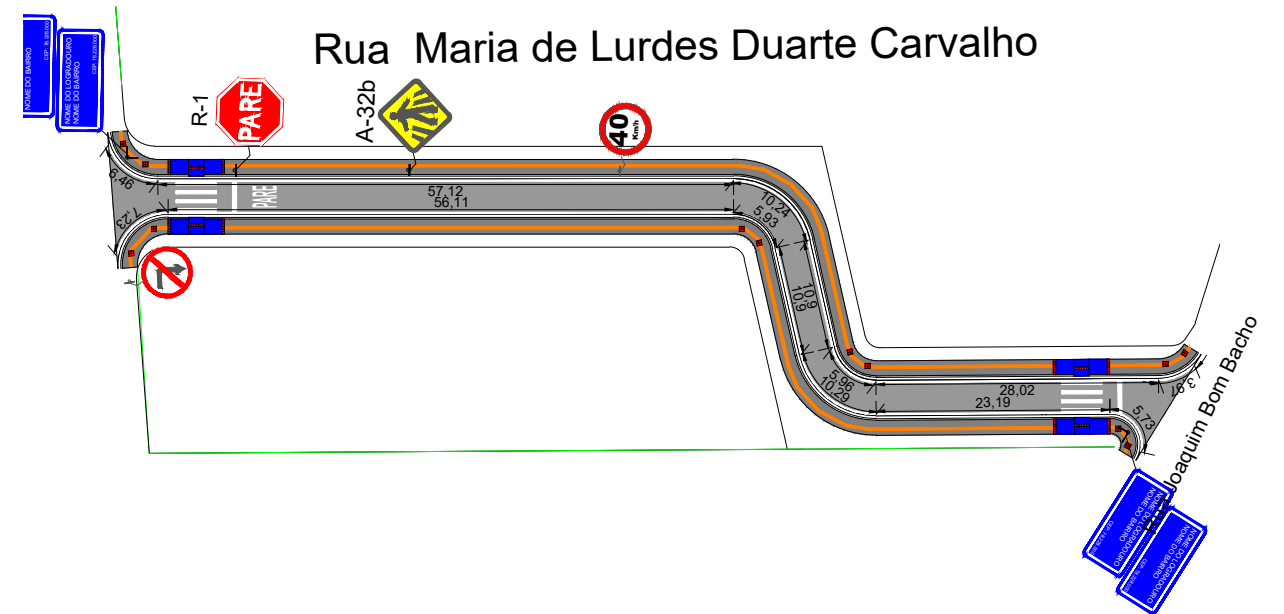
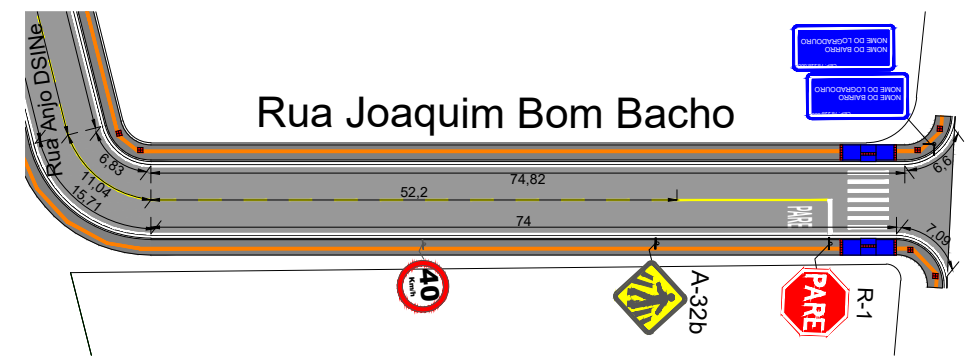
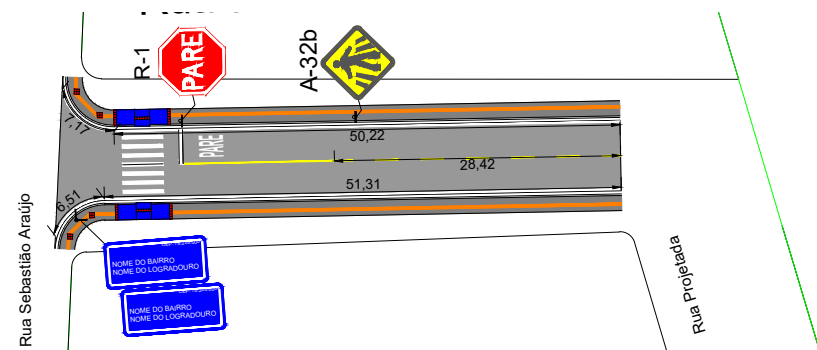
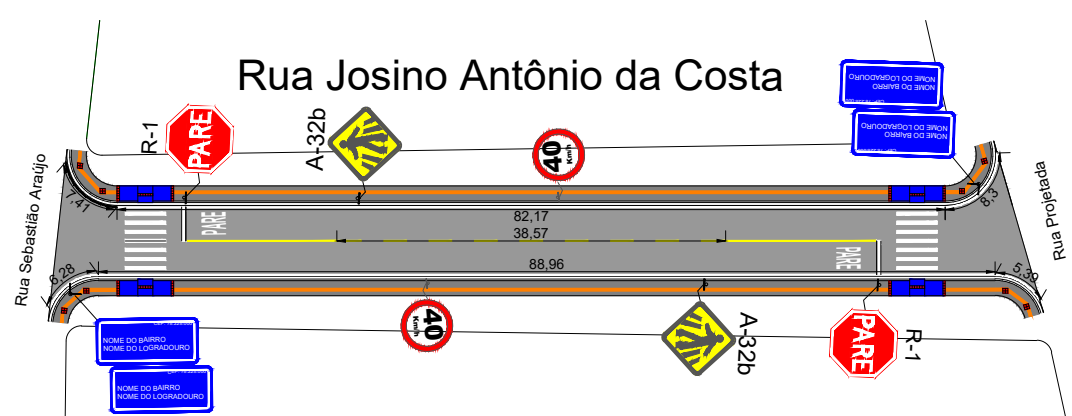
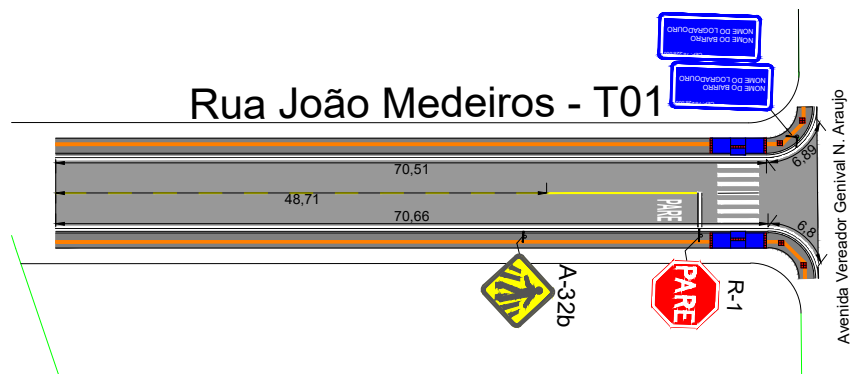
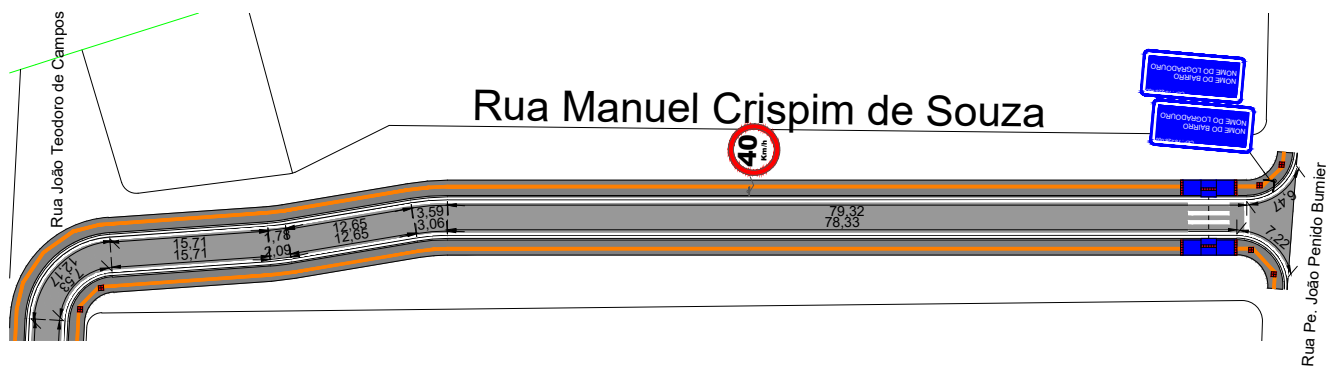




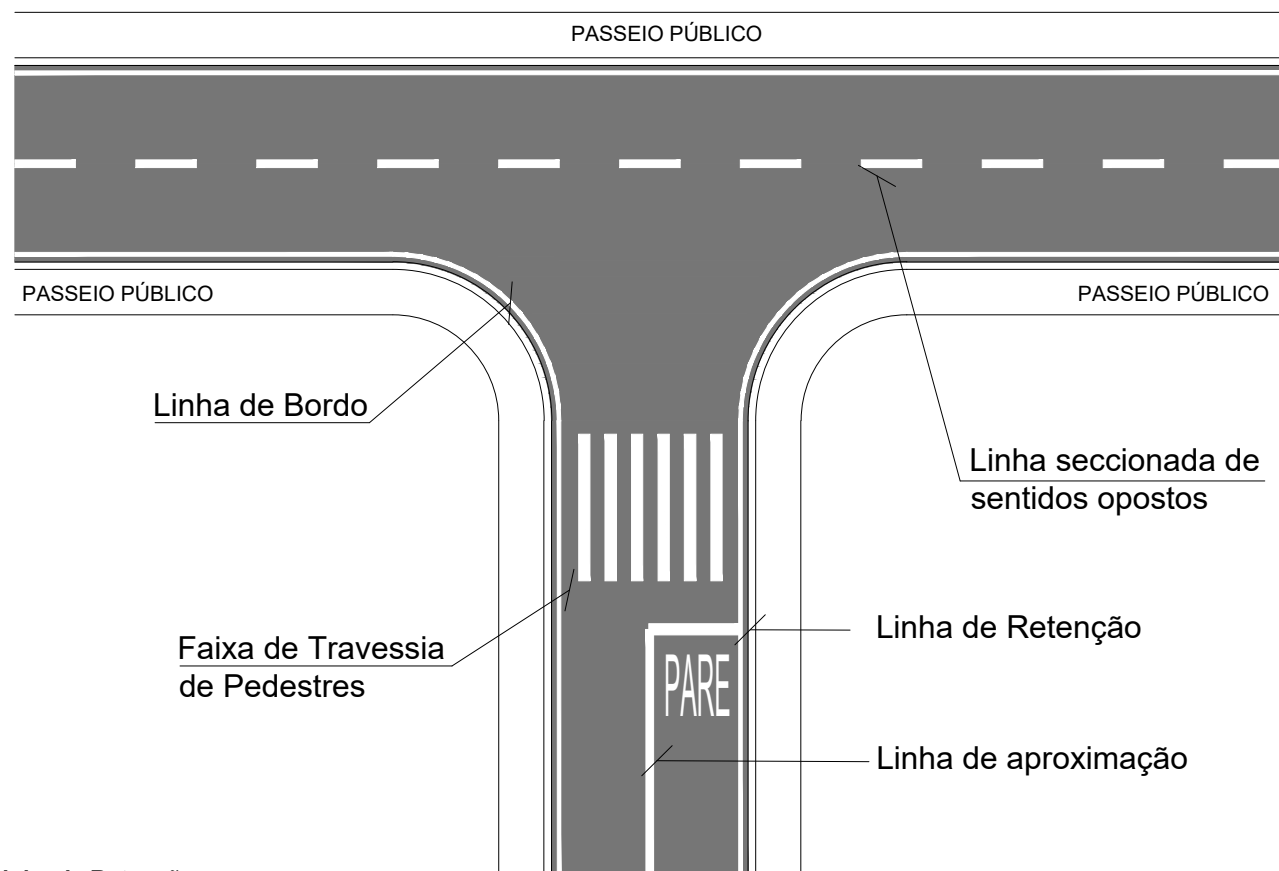
SINALIZAÇÃO VIÁRIA DE TRÂNSITO



FOLHA N^o
SIN-01



LEGENDA		ASSUNTO: SINALIZAÇÃO VIÁRIA		ASSINIAÇÃO MATO-GROSSENSE DOS MUNICÍPIOS Coordenação de Projetos Adm. Neurilan Fraga	
<div><div></div> PISO TATIL DIRECIONAL</div> <div><div></div> PISO TATIL DE ALERTA</div> <div><div></div> CALÇADA DE CONCRETO</div> <div><div></div> COTA DE PISO TATIL</div> <div><div></div> COTA DE CALÇADAS</div> <div><div></div> RAMPA DE ACESSIBILIDADE</div>	LSINAL DO ARQUIVO: SIN.dwg	DADOS:	OBRA:	INFRA-ESTRUTURA-PAVIMENTAÇÃO ASFÁLTICA	
	DATA DE ENTREGA: JUNHO/2021		PROPRIETÁRIO/ CNPJ:	PREFEITURA MUNICIPAL DE NOVA BRASILÂNDIA - MT CNPJ:15.023.963/0001-88	
	ESCALA: HOR. 1:1.000 VERT. 1:75		DESENHO:	ENDEREÇO:	DISTRITO SEDE
		DESENHO: Marcos V. Monteiro Meireles			



● **Linha de Retenção**

Cor: Branco
Espessura: 0,40 m
Comp.: L da pista

● **Linha de Aproximação:**

Cor: **Branco** (Quando separar pistas com mesmo sentido de fluxo)
Cor: **Amarelo** (Quando separar pistas com sentidos de fluxo diferentes)

Espessura: 0,10 m
Comp.: 15,0 m

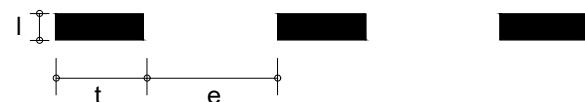
● **Linha de Bordo:**

Cor: Branco
Espessura: 0,10 m

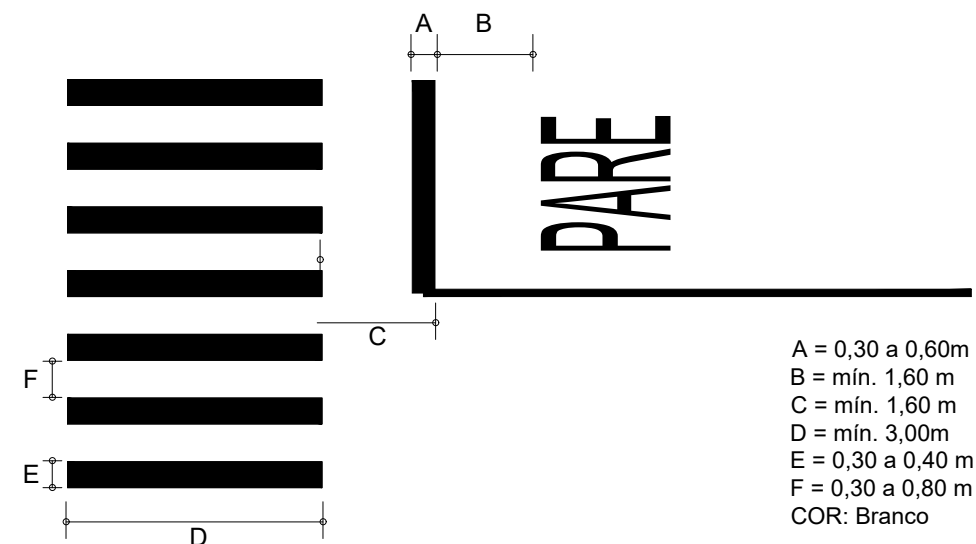
● **Linha Seccionada:**

Cor: **Branco** (Quando separar pistas com mesmo sentido de fluxo)
Cor: **Amarelo** (Quando separar pistas com sentidos de fluxo diferentes)

Traço (t): 2,00 m
Espaçamento (e): 4,00 m
Espessura (l): 0,10 m
Cadência: 1:2




FAIXA DE TRAVESSIA DE PEDESTRES



A = 0,30 a 0,60m
B = mín. 1,60 m
C = mín. 1,60 m
D = mín. 3,00m
E = 0,30 a 0,40 m
F = 0,30 a 0,80 m
COR: Branco


LEGENDA "PARE"



LEGENDA		ASSUNTO: DETALHE DA SINALIZAÇÃO VIÁRIA		ASSINIAÇÃO MATO-GROSSENSE DOS MUNICÍPIOS Coordenação de Projetos Adm. Neurilan Fraga	
		LSINAL DO ARQUIVO: SIN.dwg	AUTOR DO PROJETO: Marcos V. Monteiro Meireles Engenheiro Civil CREA - 1215070136	OBRA:	INFRA-ESTRUTURA-PAVIMENTAÇÃO ASFÁLTICA
		DATA DE ENTREGA: JUNHO/2021		PROPRIETÁRIO/ CNPJ:	PREFEITURA MUNICIPAL DE NOVA BRASILÂNDIA - MT CNPJ:15.023.963/0001-88
ESCALA: SEM ESCALA	ART: 000000-0	REVISÃO: 1º - JUNHO/2021	DESENHO: Marcos V. Monteiro Meireles	ENDEREÇO:	DISTRITO SEDE
					FOLHA Nº SIN-03

PLACA "PARADA OBRIGATÓRIA"

R-1 Parada Obrigatória



CORES


Fundo: Vermelho Refletivo
Orla Interna: Branco Refletivo
Orla Externa: Vermelho Refletivo
Letras: Branco Refletivo
Verso: Preto Fosco

DIMENSÕES

Lado: 350 mm
Orla Interna: 20 mm
Orla Externa: 10 mm
Altura da Letra: 101 mm

PLACA INDICATIVA DE VELOCIDADE MÁXIMA PERMITIDA

R-19 Velocidade Máxima Permitida



CORES


Fundo: Branco Refletivo
Orla: Vermelho Refletivo
Algarismo: Preto
Legenda: Preta
Verso: Preto Fosco

DIMENSÕES

Diâmetro: 400 mm
Orla: 50 mm
Algarismo (40): 200 mm
Letra (Km/h): 44 mm

PLACA "PASSAGEM SINALIZADA DE PEDESTRES"

A-32b Passagem de Pedestres




CORES

Fundo: Amarelo
Orla Externa: Amarelo
Orla Interna: Preto
Símbolo: Preto
Verso: Preto Fosco

DIMENSÕES

Lado: 450 mm
Orla Interna: 18 mm
Orla Externa: 09 mm

R-4B "PROIBIDO VIRAR À DIREITA"



CORES

Fundo: Branco Refletivo
Orla: Vermelho Refletivo
Algarismo: Preto
Legenda: Preta
Verso: Preto Fosco

DIMENSÕES

Diâmetro: 500 mm
Orla: 50 mm
Algarismo (40): 200 mm
Letra (Km/h): 44 mm

Fundação das Placas Verticais

As placas devem fazer ângulo de 93° com o sentido do tráfego

Placas de Regulamentação

Placas de Advertência

LEGENDA		ASSUNTO: DETALHE DA SINALIZAÇÃO VIÁRIA		ASSINIAÇÃO MATO-GROSSENSE DOS MUNICÍPIOS Coordenação de Projetos Adm. Neurilan Fraga	
		LSINAL DO ARQUIVO: SIN.dwg	AUTOR DO PROJETO: Marcos V. Monteiro Meireles Engenheiro Civil CREA - 1215070136	OBRA:	INFRA-ESTRUTURA-PAVIMENTAÇÃO ASFÁLTICA
		DATA DE ENTREGA: JUNHO/2021		PROPRIETÁRIO/ CNPJ:	PREFEITURA MUNICIPAL DE NOVA BRASILÂNDIA - MT CNPJ:15.023.963/0001-88
ESCALA: SEM ESCALA	ART: 000000-0	REVISÃO: 1º - JUNHO/2021	DESENHO: Marcos V. Monteiro Meireles	ENDEREÇO:	DISTRITO SEDE
					FOLHA Nº SIN-04