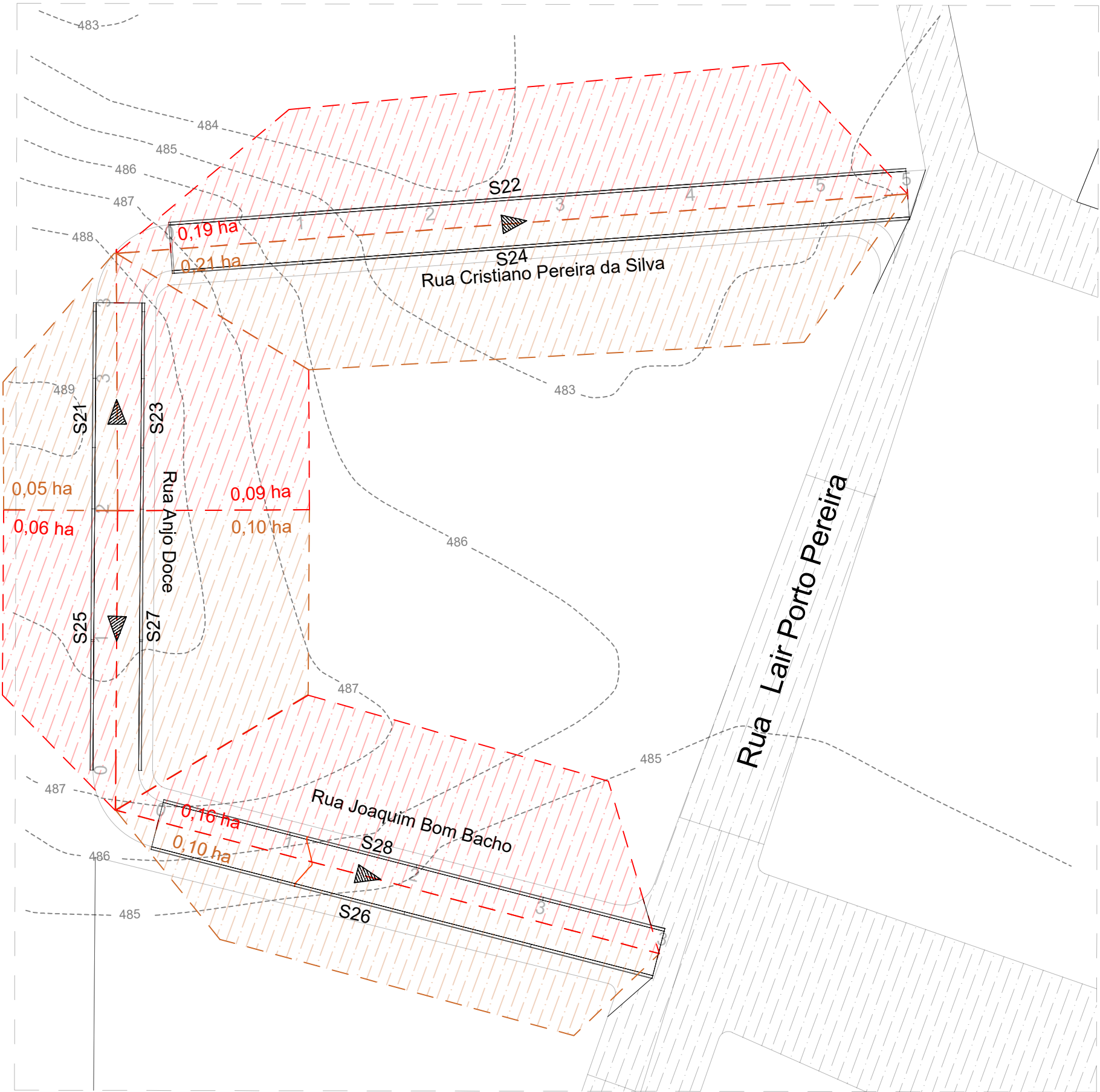
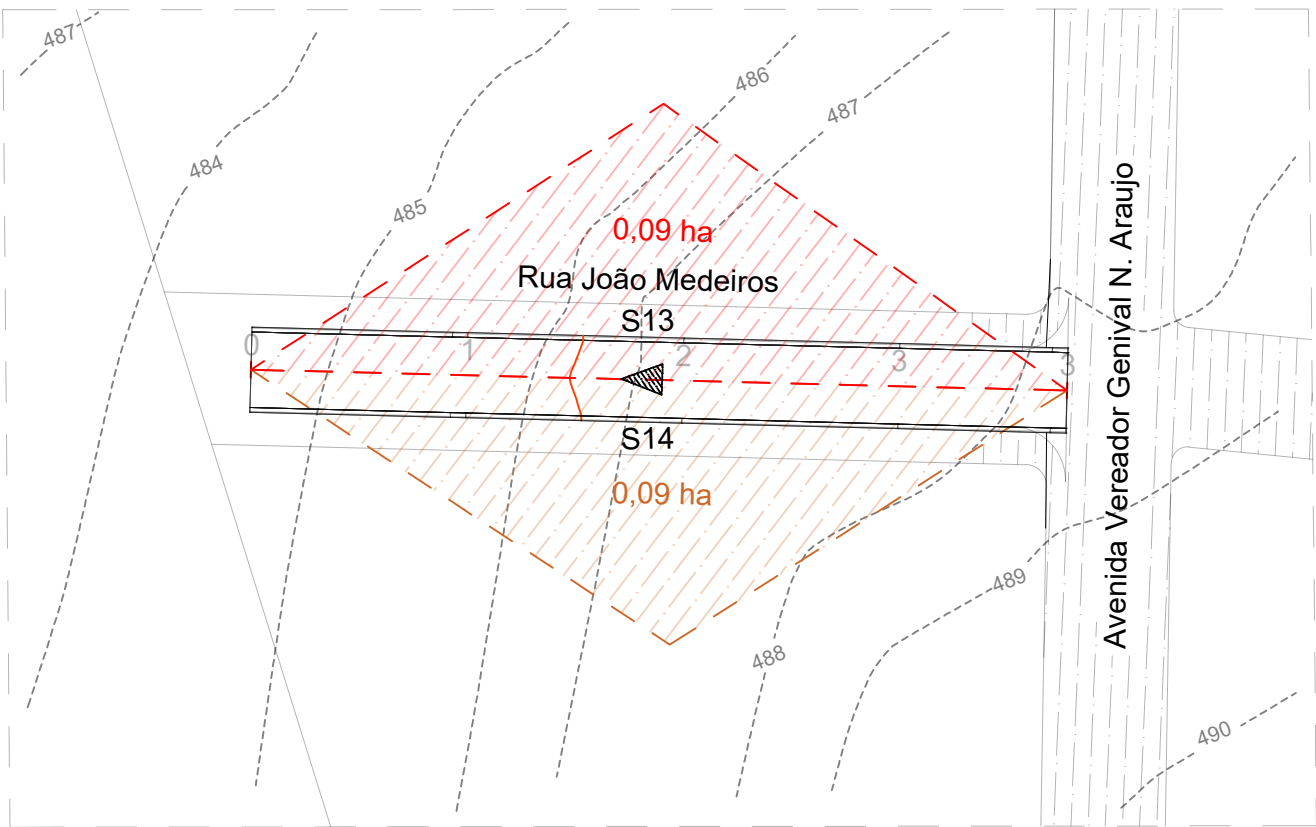


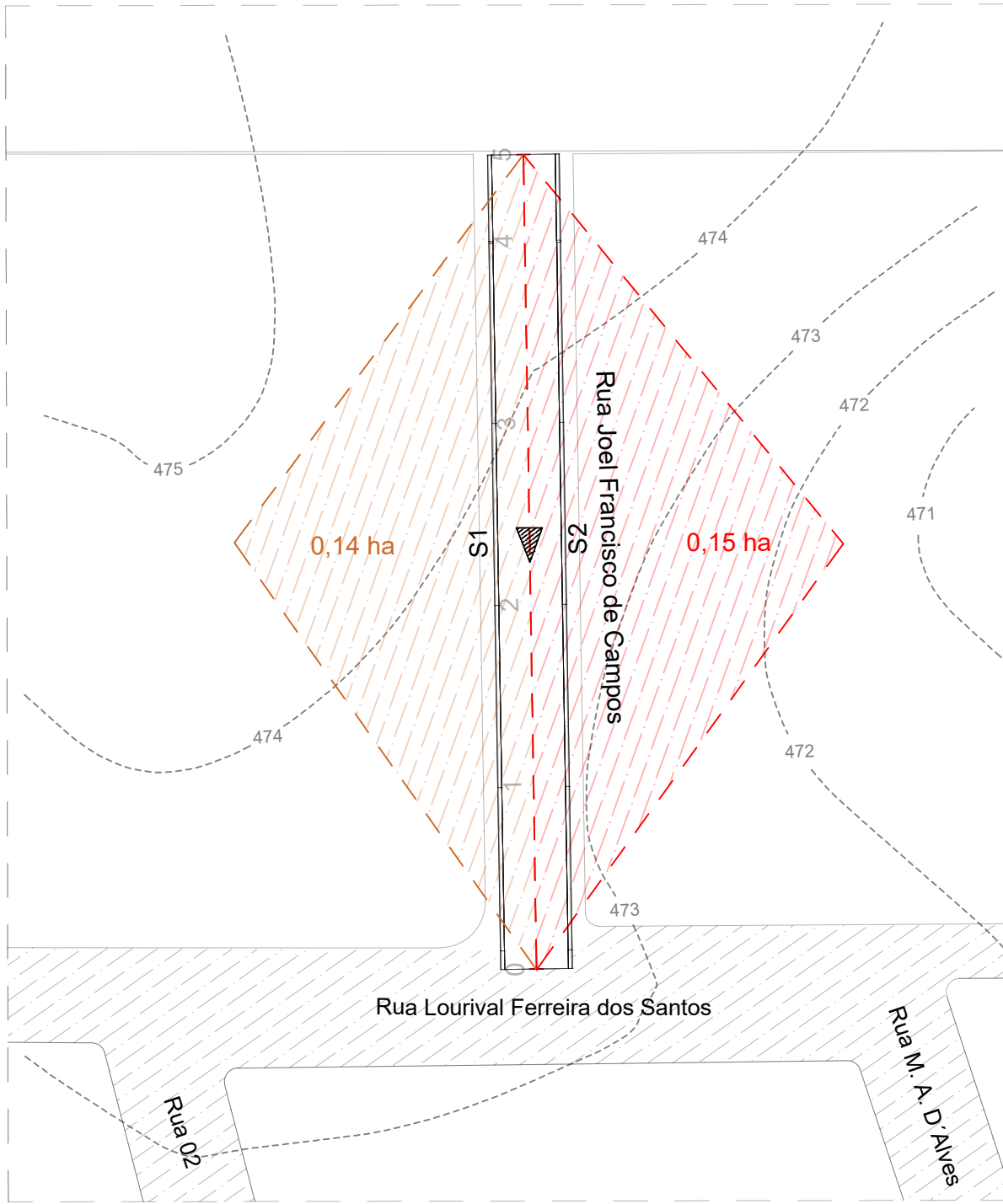
PLANTA BAIXA - SARJETAS E ÁREA DE CONTRIBUIÇÃO
Esc.: 1-700



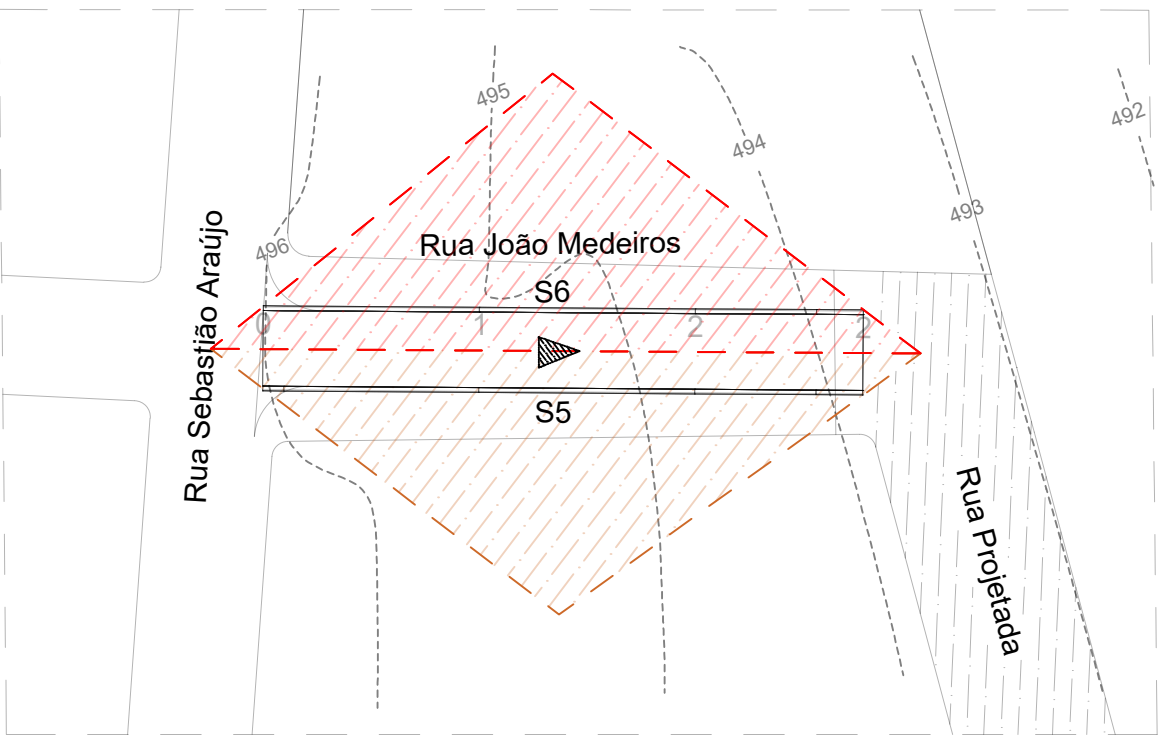
PLANTA BAIXA - SARJETAS E ÁREA DE CONTRIBUIÇÃO
Esc.: 1-700



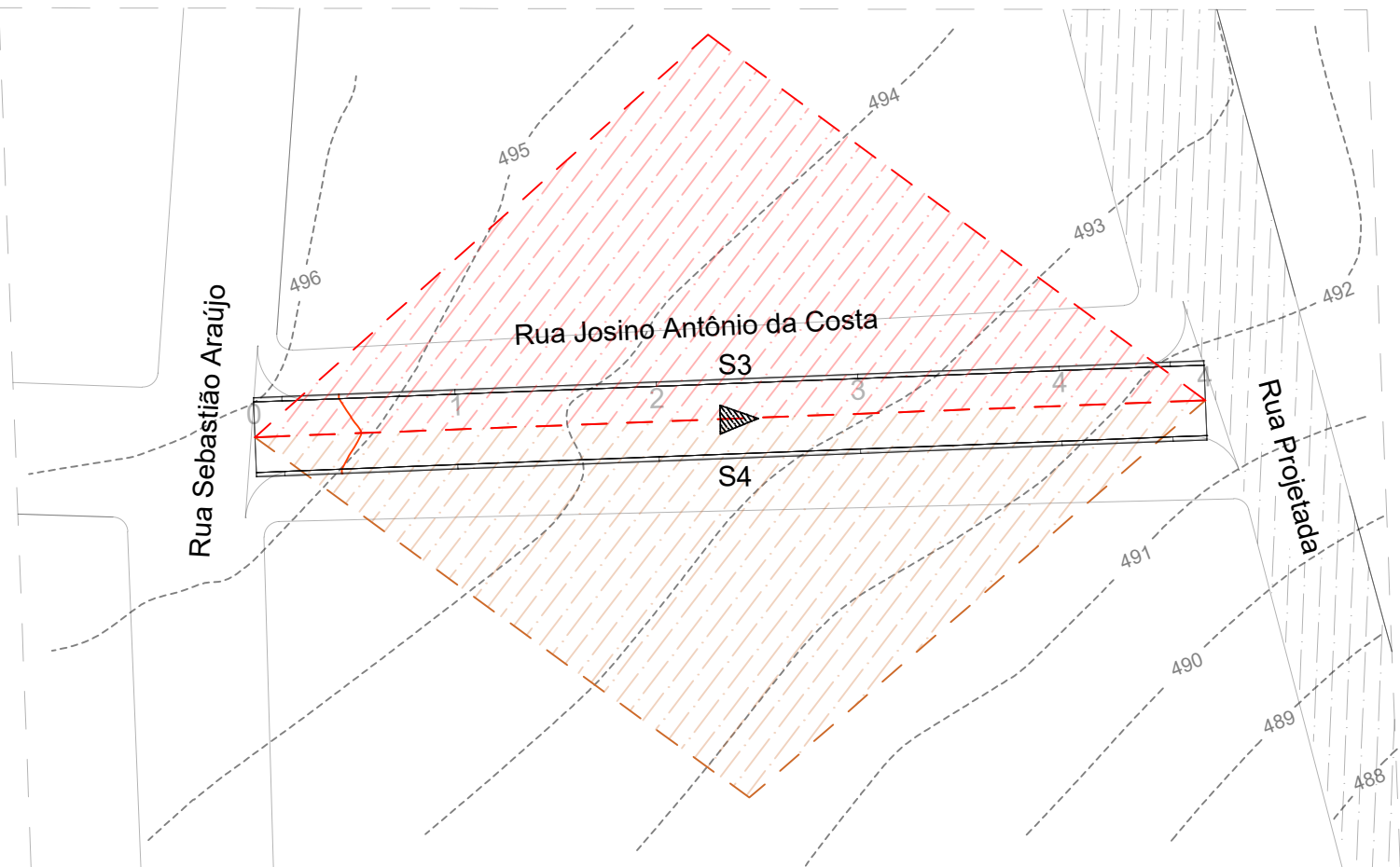
PLANTA BAIXA - SARJETAS E ÁREA DE CONTRIBUIÇÃO
Esc.: 1-700



PLANTA BAIXA - SARJETAS E ÁREA DE CONTRIBUIÇÃO
Esc.: 1-700



PLANTA BAIXA - SARJETAS E ÁREA DE CONTRIBUIÇÃO
Esc.: 1-700



PLANTA BAIXA - SARJETAS E ÁREA DE CONTRIBUIÇÃO
Esc.: 1-700

DRENAGEM URBANA	
TUBULAÇÕES	
	X - DIÂMETRO - Y - COMPRIMENTO (m)
TUBULAÇÃO	
	TUBULAÇÃO - DN 400 MM - LIGAÇÃO BL/PV - BL/CLP
	TUBULAÇÃO - DN 600 MM
ESTRUTURAS	
	- Poço de Visita - Projetado;
	$\frac{W}{Y} \times PV-Z$
W - Cota do Terreno (m); X - Profundidade do PV (m); Y - Cota do Fundo do PV (m); PV-Z - Nome do PV;	
	- Dissipador de Energia.
	- CLP.
SIMBOLOGIA	
	- Área de Contribuição;
BOCAS DE LOBO	
	- Boca de Lobo Dupla com Grelha de Concreto (BLDG);
	- Boca de Lobo Simples com Grelha de Concreto (BLSG);
OBSERVAÇÕES:	
• A quantidade de Sarjeta deverá ser verificada no Projeto/Orçamento de Pavimentação, pois neste projeto são apresentadas sarjetas as quais são utilizadas apenas em cálculo devido a área de contribuição da bacia hidrográfica; • Projeto realizado de acordo com levantamento topográfico disponibilizado pelo contratante;	

CARIMBO DO CAU / CREA:

CARIMBO DA PREFEITURA:

ASSOCIAÇÃO MATO-GROSSENSE DOS MUNICÍPIOS
COORDENAÇÃO DE PROJETOS

SITE: www.amm.org.br
E-MAIL: centraldeprojetosamm@gmail.com

ADM. NEURILAN FRAGA

TIPO DE OBRA:	INFRAESTRUTURA	MODALIDADE:	PAVIMENTAÇÃO E DRENAGEM
OBJETO:	INFRAESTRUTURA - PAVIMENTAÇÃO ASFÁLTICA E DRENAGEM URBANA		
CONCEDENTE/ CNPJ:	PREFEITURA MUNICIPAL DE NOVA BRASILÂNDIA CNPJ: 15.023.963/0001-88		
ENDEREÇO:	RUAS REMANESCENTES - NOVA BRASILÂNDIA - MT		
AUTOR DO PROJETO:	Engenheiro Sanitarista e Ambiental - Kaio Cesar Dias Bueno - CREA:MT035335		
RESPONSÁVEL TÉCNICO P/ OBRA:			

PROJETO DE DRENAGEM URBANA

ASSUNTO:
PLANTA BAIXA - ÁREAS DE CONTRIBUIÇÃO E SARJETAS

DATA DE ENTREGA: 09/06/2021	COORDENADAS GEGRÁFICAS: 14°56'02.1"S 54°58'35.90"O	QUADRO DE ÁREAS
REVISÃO: 00 - 00-00-0000	VIAS CONTEMPLADAS:	DE ACORDO COM O PROJETO ARQUITETÔNICO
ESCALA: INDICADA		
ART:	DESENHO:	ENGENHEIRO SANITARISTA E AMBIENTAL KAIO CESAR DIAS BUENO

DRE

FOLHA Nº

01

02