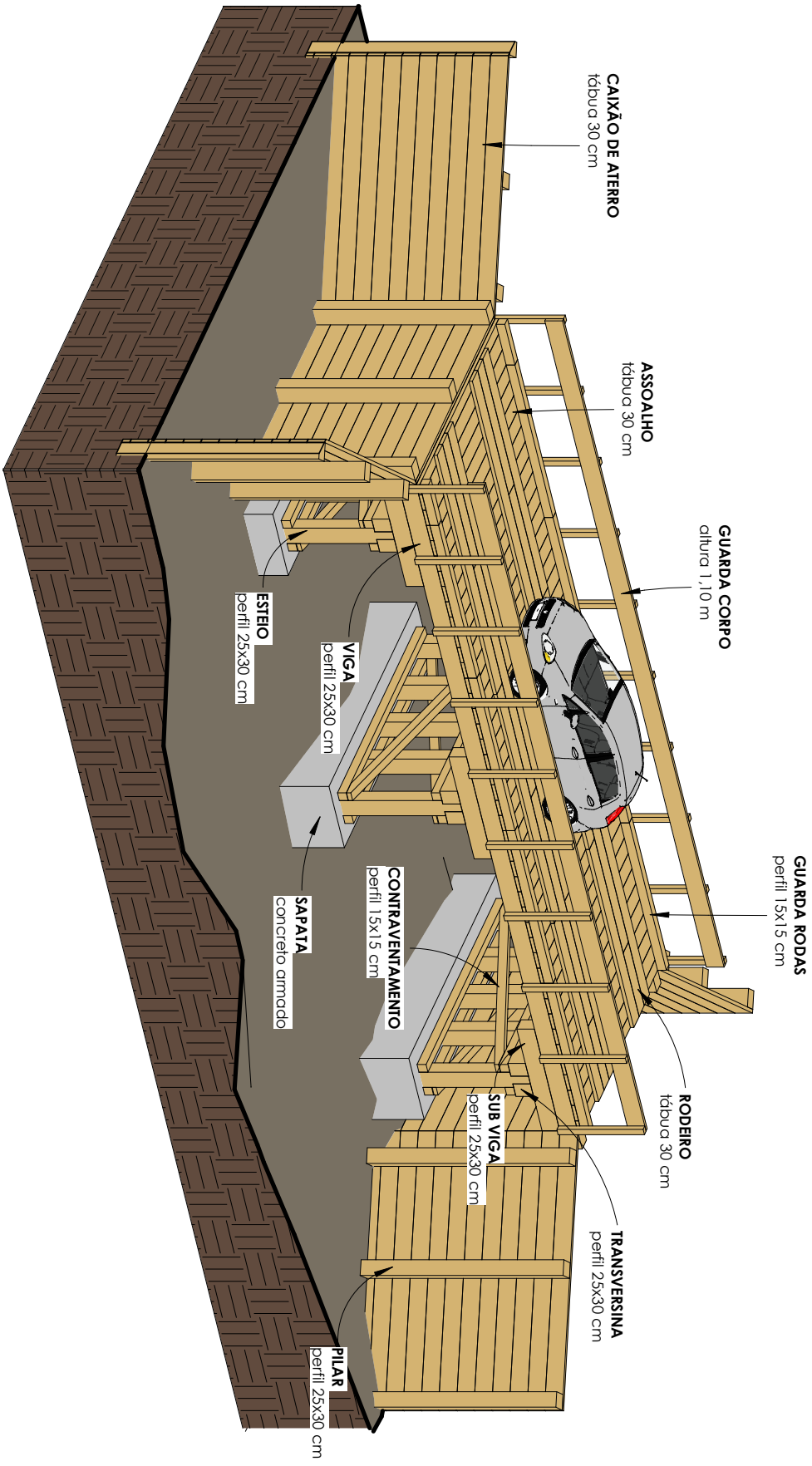


COORDENADA GEOGRÁFICA: 14°33'53.18"S 55° 6'40.68"O



Maquete 3D

1



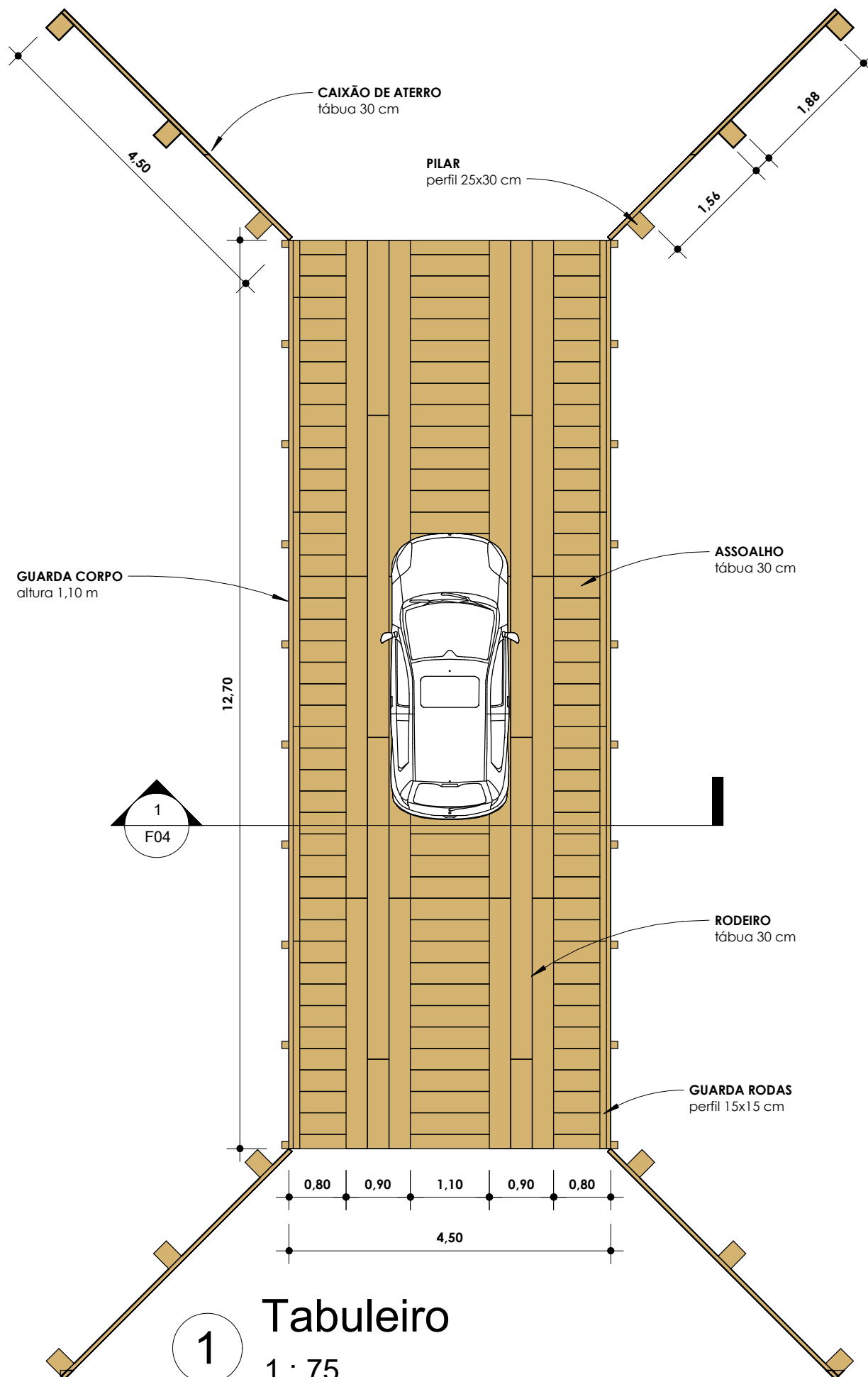
NOVA
BRASILÂNDIA
PREFEITURA

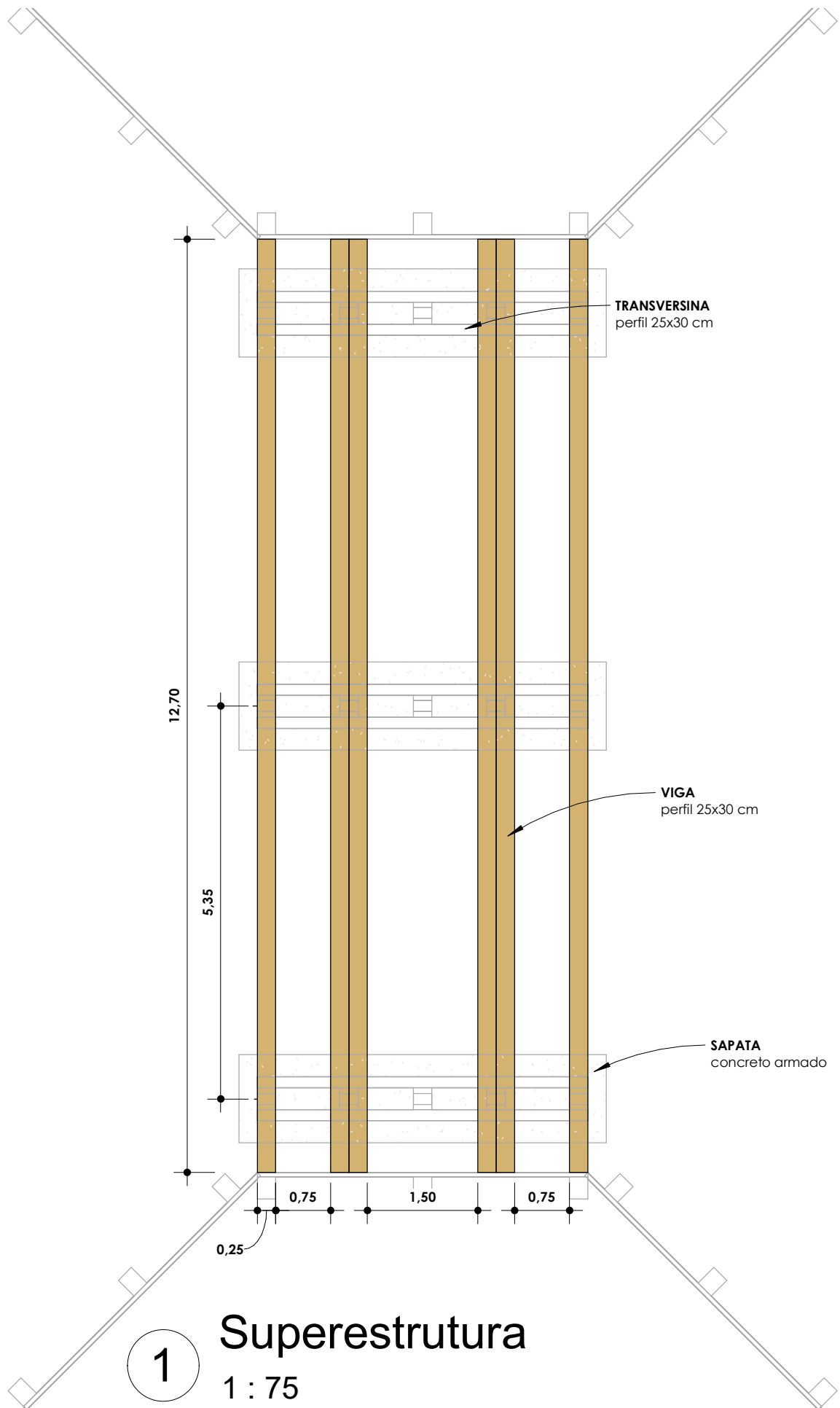
Título: **Ponte de Madeira
Aricá 1**

Prefeitura de Nova Brasilândia
Proprietário

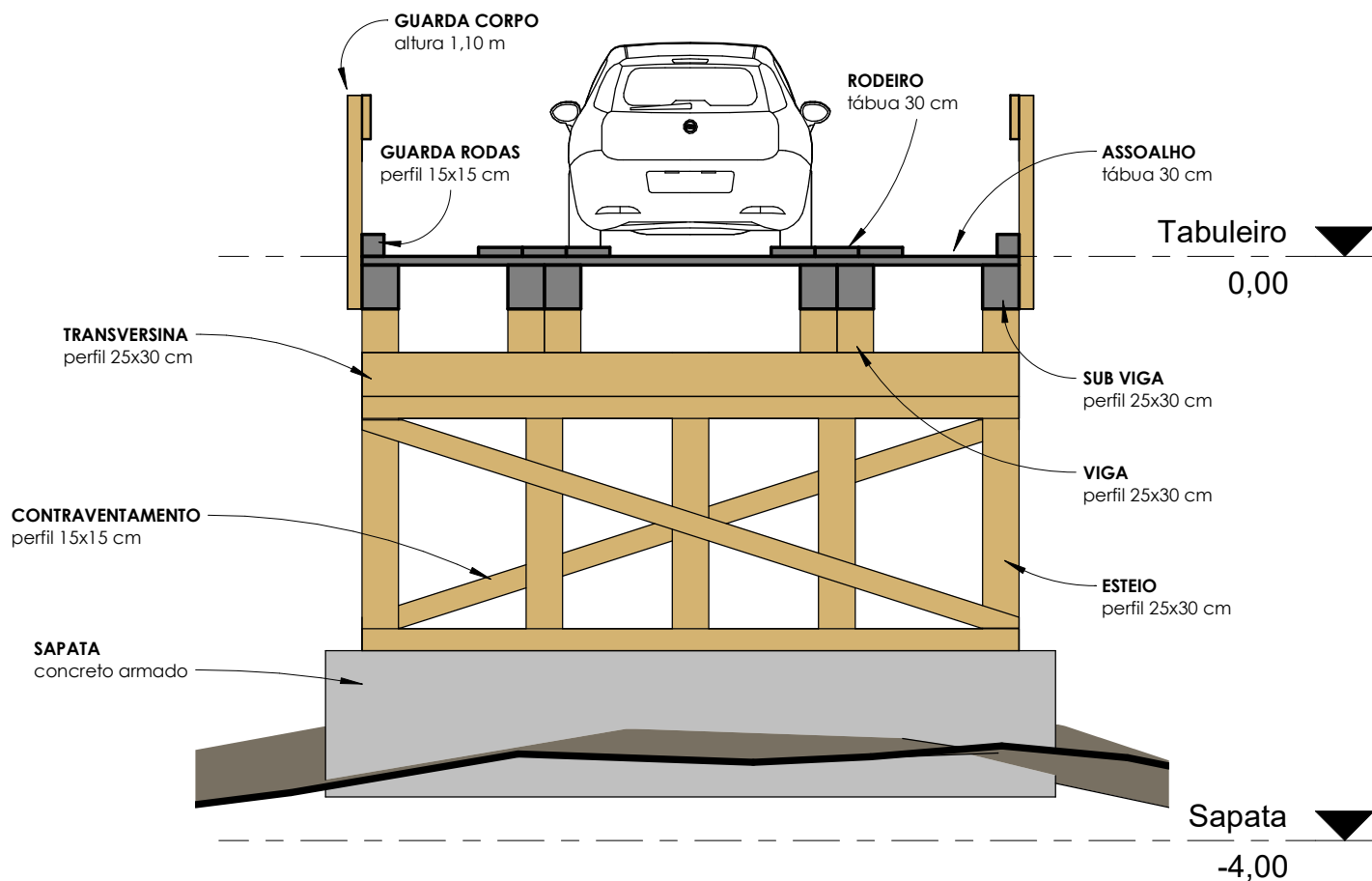
Saulo Nakamura
Eng. Civil - CREA: SP69469716

Tipo: Maquete 3D	
Assunto: Projeto de Obra de Arte	
Logradouro: Rio Aricá 1	
Município: Nova Brasilândia - MT	
Escala:	Folha: F01
ART:	Data: julho/2025



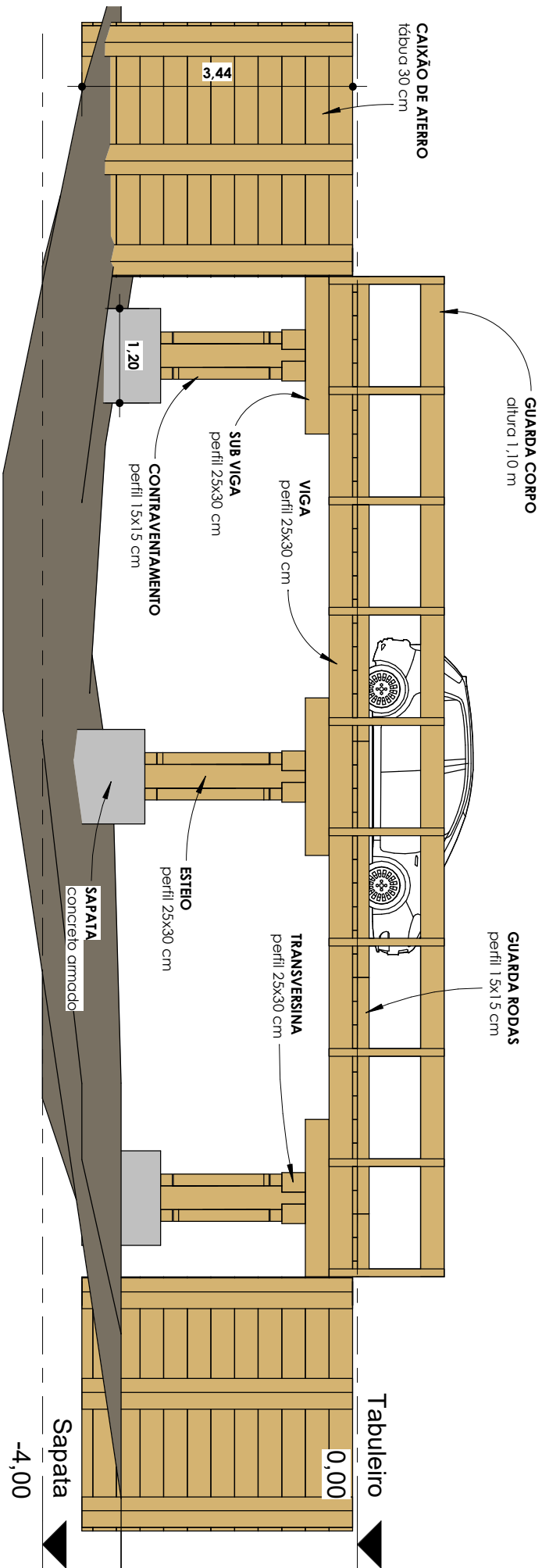


Título:	Ponte de Madeira Aricá 1	Tipo: Projeto de Obra de Arte	Assunto: Superestrutura		
			Escala:	1 : 75	Folha: F03



1 Corte AA

1 : 50



Elevação Lateral

1

1 : 75